

26

Шифр участника 430030P108

Бланк ответов

## Тестовый тур

№ задания	Ответ				
1.	4				
2.	4				
3.	4 +				
4.	23 +				
5.	A 4	B 2	B 1	Г 3	
6.	Субъект				
7.	2 +				
8.	A 4 +	B 6	B 2	Г 1	Д 5
9.	4				
10.	4 +				
11.	1				
12.	2 +				
13.	1 +				
14.	4 +				
15.	2 -				
16.	1				
17.	1 +				

По 1 баллу за правильные ответы на вопросы 1-4, 6-7, 9-17;

в 5, 8 вопросах за каждое верное сочетание цифры и буквы - 0,5 балла.

Максимальное количество баллов - 20.

## Теоретический тур

## Задание 1.

• Месяц Октябрь -1 балл;• Год: 1789 -1 балл

• Указ подписал \_\_\_\_\_ -1 балл

430030Г108

• Причины преобразования системы управления Сибири:

---

---

---

---

---

---

---

---

За каждый правильный ответ 1 балл.

Всего за задание: 6 баллов.

Задание 2. Решение:

1) ~~27~~  $2650 : 200 \approx 13$  ;  $13 \cdot \frac{5}{6} = \frac{13}{1} \cdot \frac{5}{6} = \frac{65}{6} \approx 10,8$  (чужих) = 10 (кошек)

---

---

---

---

-2 балла.

2)  $420 \text{ мм рт.ст.}$  ;  $2650 : 14 \approx 190$  ;  $190 + 155 = 345 \text{ мм рт.ст.}$

3

---

---

---

-2 балла. + расчеты -1 балл.

Всего за задание: 5 баллов.

Задание 3.

Субъект X Башкортостан

2 балла.

Соседи субъекта X:

Первый сосед	Твердоловая область	1 балл
Второй сосед	Челявительная область	1 балл
Третий сосед	Оренбургская область	1 балл
Четвертый сосед	Россия / Астраханский край	1 балл
Пятый сосед	Астраханский край	1 балл

Всего за задание – 7 баллов

Задание 4. Ответ:

1. Гельм	1 балл
2. Гельм	1 балл

3. Ковёр	1 балл
4. Черепица	1 балл
5.	1 балл
6.	1 балл
7. Павловские платки	1 балл

Всего за задание: 7 баллов.

Задание 5. Ответ:

1. Баренцев	1 балл
2. РГО	1 балл
3. 4	1 балл
4. Баренцево море	1 балл
5. Открытие новых территорий России	1 балл

Всего за задание: 5 баллов.

Максимальное количество баллов за теоретический тур - 30

МАКСИМАЛЬНОЕ КОЛИЧЕСТВО БАЛЛОВ ЗА ШКОЛЬНЫЙ ЭТАП

ОЛИМПИАДЫ - 50 баллов

## Бланк ответов

## Тестовый тур (16 баллов)

За каждый правильный ответ по 1 баллу.

1	2	3	4	5	6	7	8	9	10	11	12	13	14	15
б	а	а	а	б	а	б	а	а	в	г, е	б	в	г	а

16				
1	2	3	4	5
северная Америка	Евразия	южная Америка	Африка	Австралия

## Практический тур (28 баллов)

Задание 1. (6 баллов) за каждый правильный ответ на вопрос по 1 баллу.

- 1) ~~Марка Колумб~~ + 1 б
- 2) Открытие ковчега земли
- 3) Евразия
- 4) б
- 5) Твитти
- 6) 65.90.85.


Задание 2. (8 баллов) за каждую правильно заполненную ячейку по 1 баллу.

Гидросфера	вода	водная оболочка Земли
Ветро сфера	Ветер	ветренная оболочка Земли.
Литосфера	Земля	Оболочка Земли, каменная.
Зоология	животный мир.	Оболочка, заселённая живыми организмами

Задание 3. (7 баллов) за правильно определённый объект 0,5 балла, за каждое правильное объяснение 0,5 балла.

- 1) <sup>95</sup> Земля Америка т.к. все материки кроме неё
- 2) Земля Антарктида т.к. все материки, а она океан.
- 3) Земля Тихоокеанская, все реки, а она озеро. 1
- 4) Земля Байкал, он озеро все остальные реки. 1
- 5) Земля США, все материки кроме него. 1
- 6) Земля Мексиканский, все остальные океаны. 9
- 7) Земля Анды, все остальные города, страны. 1

Задание 4. За правильно начерченный маршрут 5 баллов (0,5 баллов за верное направление и расстояние)



Масштаб: в 1 сантиметре 100 метров.

За определение времени затраченного на прохождение маршрута 2 балла

---

---

---

Набрано баллов за работу \_\_\_\_\_

730030Г833

23

Бланк ответов

Тестовый тур (16 баллов)

За каждый правильный ответ по 1 баллу.

1	2	3	4	5	6	7	8	9	10	11	12	13	14	15

16				
1	2	3	4	5
Северная Америка	Евразия	Южная Америка	Африка	Австралия

Практический тур (28 баллов)

Задание 1. (6 баллов) за каждый правильный ответ на вопрос по 1 баллу.

- 1) Канада
- 2) В поисках золота и серебра
- 3) Америка
- 4) 3 года
- 5) Пампос-де-ла-Фронтера
- 6) 12 р. и 25.

Задание 2. (8 баллов) за каждую правильно заполненную ячейку по 1 баллу.

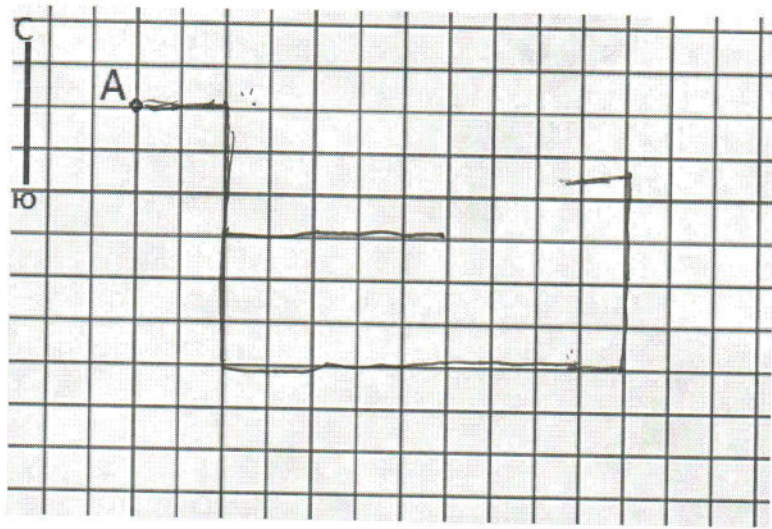
Гидросфера	вода	Оболочка, имеющая всевозможную влажность
Атмосфера	Ветер	
Литосфера	земля	Оболочка земной коры
Биосфера	живые организмы	Оболочка, заселённая живыми организмами

Задание 3. (7 баллов) за правильно определённый объект 0,5 балла, за каждое правильное объяснение 0,5 балла.

- 1) Америка 0,5
- 2) Антарктида
- 3) Панама 0,5
- 4) Байкал - озеро а остальные реки
- 5) США - страна а остальные материки
- 6) Мексиканский - залив а остальные океаны
- 7) Сахалин

730030Г633

Задание 4. За правильно начерченный маршрут 5 баллов (0,5 баллов за верно направление и расстояние)



5

Масштаб: в 1 сантиметре 100 метров.

За определение времени затраченного на прохождение маршрута 2 балла

$$1400 : 5 = 280 \text{ л}$$

Набрано баллов за работу \_\_\_\_\_

Бланк ответов

430037526

Задание 1

1. Вулканический конус
2. Верно
3. кратер
4. лава
5. Магма 1,5

Задание 2

3. Птичьи и белые нервы. Носогатая в разном расстоянии друг от друга (на макушке), 1,5

Задание 3

1. Верно +
2. Неверно +
3. Неверно +
4. Верно +
5. Неверно + / 1,0

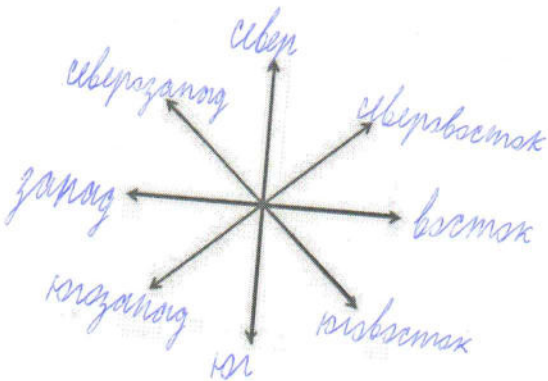
41,5

Задание 4

1. Российская Федерация, Евразия, Часовня. -2
2. Америка, Северная Америка, Италия.
3. Арабские Эмираты, Южная Америка, Дворец Султана.
4. Египет
5. Китай, Африка, Пирамида Кусуса. -3
6. Япония, Индия, Великая Китайская Стена. -3
7. Пашанд, Франция, здание.
8. Франция, Египет, Эльфелива Грания. -3
- Испания, Европа, Пизанская Башня. 1

Задание 5

1/2



Ю, Восток, Юго-запад

6,5

Задание 6

Венера, Земля, Марс, Юпитер, Сатурн, Уран, Нептун. 1 + 3,5  
 Земная группа: Венера, Земля, Марс. -3  
 Планеты Юпитер, Сатурн, Уран, Нептун. -4

1,5



Задание 1

1. Жерло
2. Лава
3. Магма
4. Вулканический конус
5. Кратер

/0

Задание 2

3. Потому что они живут в разных частях широт / 2

Задание 3

1. Верно 2
2. Верно Неверно 2
3. Верно 2
4. Неверно -
5. Неверно -

/6

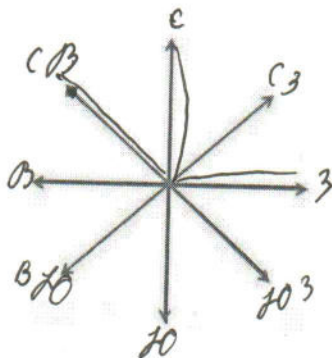
325

Задание 4

1. Красная Площадь, Россия, Кремль. 2
2. Статуя Свободы, Италия.
3. , Казахстан.
4. Пирамиды Хнопа, Египет. 2
5. Хемис Азии, Азия
6. Эмпайр Стейт, Дубай.
7. Эйфелева башня, Франция. 2
8. Пизанская башня, Греция. 2

/8

Задание 5



45

Задание 6

Нептун, Марс, Юпитер, Земля, Меркурий, Сатурн, Венера, Уран. -4  
 3.2 - Марс, Венера, Земля, Меркурий -4  
 П1 Нептун, Юпитер, Сатурн, Венера -4

## Бланк ответов

## Тестовый тур (16 баллов)

За каждый правильный ответ по 1 баллу.

1	2	3	4	5	6	7	8	9	10	11	12	13	14	15
в	б	г	д	а	в	б, в, г, д	б	в, г	а	в	г	а	в, г	д

16				
1	2	3	4	5
северная америка	евразия	южная америка	африка	азия

## Практический тур (28 баллов)

Задание 1. (6 баллов) за каждый правильный ответ на вопрос по 1 баллу.

- 1) \_\_\_\_\_
- 2) \_\_\_\_\_
- 3) \_\_\_\_\_
- 4) \_\_\_\_\_
- 5) \_\_\_\_\_
- 6) \_\_\_\_\_


Задание 2. (8 баллов) за каждую правильно заполненную ячейку по 1 баллу.

Гидросфера	вода	внешняя оболочка
Атмосфера	ветер	воздушная оболочка
Литосфера		
Биосфера	животные	Оболочка, заселённая живыми организмами

Задание 3. (7 баллов) за правильно определённый объект 0,5 балла, за каждое правильное объяснение 0,5 балла.

- 1) Америка - это материк. 1
- 2) Антарктида - здесь холодно, а в других матер. те 2
- 3) Мамматика - это озеро 1
- 4) Байкал - это озеро 1
- 5) Швейцария - это страна, а не материк. 1
- 6) Мексиканский - это не океан. 1
- 7) Куба - это не остров.

Задание 4. За правильно начерченный маршрут 5 баллов (0,5 баллов за верно направление и расстояние)



Масштаб: в 1 сантиметре 100 метров.

За определение времени затраченного на прохождение маршрута 2 балла

$$150 + 300 + 450 + 225 + 75 = 1200 \text{ (м)}$$

2)

2

Набрано баллов за работу \_\_\_\_\_

Бланк ответов

Тестовый тур (16 баллов)

За каждый правильный ответ по 1 баллу.

1	2	3	4	5	6	7	8	9	10	11	12	13	14	15
б	а	а	а	б	а	б, в, д	б	б	б	в	а	б	б	2+

16				
1	2	3	4	5

Практический тур (28 баллов)

Задание 1. (6 баллов) за каждый правильный ответ на вопрос по 1 баллу.

- 1) Кристиана Колумба. 1
- 2) Найти новые земли.
- 3) Южная и Северная Америка. 1
- 4) 7.
- 5) Португалия.
- 6) 40° с. ш., 38° в. д. 1

Задание 2. (8 баллов) за каждую правильно заполненную ячейку по 1 баллу.

Гидросфера	Воды это водная оболочка Земли непрерывная и непрерывная	Вода
	Ветер	
Литосфера	Земля	это материк и др
Биосфера	животные	Оболочка, заселённая живыми организмами

Задание 3. (7 баллов) за правильно определённый объект 0,5 балла, за каждое правильное объяснение 0,5 балла.

- 1) Сальвадор - это страна. 0,5
- 2) Антарктида - холодный климат.
- 3) Шанхай - это город. 1
- 4) Байкал - озеро. 1
- 5) Гама - страна. 1
- 6) Мексиканская - это на океан, это залив. 1
- 7) Анис - это полуостров. 1



Шифр участника 430030Г812

Бланк ответов

265

Тестовый тур.

№ задания	Ответ
1.	4) +
2.	A <del>3) +</del> Б 2) В <del>8) +</del> Г 3) Д 5) Е 4) Ж 6) З 1) +
3.	4)
4.	4) +
5.	4) 2) +
6.	3) +
7.	4) +
8.	1) -
9.	A 4) + Б 3) + В 1) + Г 2) +
10.	1) 3) 2)

25

2

9

- По 1 баллу за правильные ответы на вопросы 1,3,4,5,6,7,8,10.
- 2 балла за правильную последовательность цифр в 10 вопросе
- В вопросах 2 и 9 за каждое верное сочетание цифры и буквы – 0,5 балла.

Максимальное количество баллов за тестовый тур— 15

Теоретический тур.

Задание 1.

Енисей, Тунга, Мама, Амур, Кетчик и Коганский Кунгур 6

---



---



---



---



---

За каждый правильный ответ 1 балл.

Всего за задание – 11 баллов

Задание 2.

1) Как называется ветер? Муссон - 1 балл.

2) Какое он имеет направление? Восточное или Северо-Восточное - 1 балл.

3) О каком капризном море идет речь в отрывке? Черное - 1 балл. /25

4) Где еще в России бывают похожие ветры и как они называются?

Ответ:	Где в России бывают похожие ветры		Название ветров	
		1 балл.		1 балл
		1 балл.		1 балл
		1 балл.		1 балл
		1 балл.		

Всего за задание – 10 баллов

Задание 3.

Горная система	Вершина	Высота, м
<u>Кавказ</u>	<u>Эльбрус</u>	<u>5642</u>
<u>Алтай хр. Черный</u>	<u>Победа</u>	<u>145663005</u>
<u>хр. Черный Алтай</u>	<u>Белуха</u>	<u>4505</u>
<u>Урал</u>	<u>Народная</u>	<u>3895</u>

За каждое верное сочетание Горная система- Вершина- высота – 1 балл.

Всего за задание – 4 балла.

Задание 4.

- Назовите природный объект.

Плато Фанго - 2 балла.

- На территории каких субъектов РФ находится данный природный объект?

Красноярский край, Новосибирская область Омская область  
Белгородская область

- 4 балла.

- Какое значение имеет данный природный объект?

*Добуна торфа, добыча угля. -2*

\_\_\_\_\_ За каждое обоснование 1 балл. Всего за вопрос – 2 балла.

- Перечислите негативное влияние деятельности человека на данный природный объект.

*Разрушение, добыча полезных ископаемых, загрязнение почвы. 1*

\_\_\_\_\_ Всего за вопрос – 2 балла. Всего за задание – 10 баллов.

**Максимальное количество баллов за теоретический тур – 35**

**МАКСИМАЛЬНОЕ КОЛИЧЕСТВО БАЛЛОВ ЗА ШКОЛЬНЫЙ ЭТАП**

**ОЛИМПИАДЫ – 50 баллов**



Бланк ответов

С/5

Задание 1

Биосфера (по 0,5 балла)	Гидросфера (по 0,5 балла)	Атмосфера (по 0,5 балла)	Литосфера (по 0,5 балла)	Педосфера (по 0,5 балла)
вулкан Рудольфа	река Шинот	Кучевые облака	Базальтовый асфальт	ядро
Эвкалипт	озеро Матиска	Гальдротрия	отрадический осадки	пассаты
железо вулкана Везувий	Восточные горы		чернозем	экадн.
кекура	Байкал		серое лесное почв.	
1,5	2,5	0,5	0,5	0

Задание 2

Австралия, миссия 2,6 ЮАмерики и Европа / 85

Задание 3

1) ~~Северная~~, 2) Атлантический океан, Северно-ледовитый, Тихий. 3) Тазовые чашеобразные поля. 4) Там низменность и континент / 4

Задание 4

Иранское нагорье, Кайнозойская эра, ответ 2 литосферных плит. Эльбрус 1 Альпийско-гималайский пояс - 6/20

№	Горная система (по 3 балла)	Значение абсолютной высоты высочайшей вершины в мерах (по 3 балла)	Координаты высочайшей вершины (по 2 балла)
1	Гималаи 3	8848 м	28° 02' N 85° 20' E
2	Альпы 3	4810 м 46 м 7в 2	45° 07' N 6° 41' E
3	Анды 3	6960 м 49 м 20в 2	16° 29' S 78° 05' W
4	Альпы	4810 м	45° 07' N
5	Иранское нагорье	5000 м	56° 04' N

Задание 5

Жалко что нужно познакомиться с Ю. Сибири и не удалось спуститься на самолете до Ларинского впадины. Мне рассказали, что раньше все эти места - Черные, Средиземное, Азовское и даже Балтийское - входили в один огромный древний океан Атлант. / 105

Шифр участника 430030Г1124

Бланк ответов

23,5

Тестовый тур.

№ задания	Ответ
1.	? —
2.	Крыш + 1
3.	2 + 1
4.	A 2, Б 1 +, В 5, Г 3 —, Д 4 +, Е 6 +, Ж 1,5
5.	3 + 1
6.	41 + 1
7.	A 4, Б 2, В 3 +, Г 4, Ж 0,5
8.	A 3 +, Б 5 +, В 2 —, Г 4 +, Д 4 +, Е 6 +, Ж 4 + 2
9.	2 + 1
10.	Б 3 + 1 2
11.	Ветеран Бора + 1 + 1
12.	Малазия + 1 + 1
13.	Индерия или ЮАР + 1
14.	A симптомы, Б Протозои, В Котельнич, Г Индуизм, Д Чина

□ По 1 баллу за правильные ответы на вопросы 1,2,3,5,6,9. □ По 2

балла за правильные ответы на вопросы 10, 11, 12, 13

В 4,7,8,14 вопросах за каждое верное сочетание цифры и буквы — 0,5 балла.

Максимальное количество баллов за тестовый тур — 25

Теоретический тур.

Задание 1

- Назовите путешественников, совершивших открытия во время известной кругосветной экспедиции на шлюпах «Восток» и «Мирный».

Баренцев -2  
балла.

- Как русские путешественники называли острова архипелага?

Мирные -3  
балла.

- Назовите современное название архипелага.

Колония - 3 балла.

- Какой стране сейчас принадлежит архипелаг? Россия - 2 балла.

Всего за задание – 10 баллов

Задание 2. Страна X Россия 2 балла.

Соседи страны X:

Первый сосед	<u>Киргизия</u>	1 балл
Второй сосед	<u>Германия</u>	1 балл
Третий сосед	<u>Швейцария</u>	1 балл
Четвертый сосед	<u>Франция</u>	1 балл
Пятый сосед	<u>Дания</u>	1 балл

Всего за задание – 7 баллов Задание 3.

Страна А	Страна Б
<u>Россия</u> -1 балл	<u>Россия</u> 1 балл

- Объясните причины появления такого феномена как «удобный» или

«подставной» флаг. Ну чтобы удобно было подставить себе не за себя

балла

Всего за задание – 4 балла

Задание 4.

- Назовите материк на космическом снимке. ~~Россия~~ Бразилия Южная Америка - 1 балл
- Укажите название государства, на ночном снимке которого ярко освещены города. Россия Бразилия - 1 балл.
- Назовите столицу этого государства. Бразилия - 1 балл.
- Какой город имеет статус экономической столицы и является крупнейшим городом страны. Бразилия Рио-де-Жанейро - 1 балл.
- Какой город был столицей с 1763 г по 1960 г., славу этому городу принесли карнавалы и монумент Христа – Искупителя. Город был центром олимпийских игр в 2016 году. Бразилия Рио-де-Жанейро - 1 балл

• Назовите самый популярный вид спорта в этой стране. Бадминтон -1

• Назовите самый популярный танец в этом государстве. Альба -1

Всего за задание – 7 баллов

**Задание 5.**

• Напишите название озера. Байнал -2  
балл.

• В какой области расположено озеро? Иркутской -2  
балл.

• Какое происхождение имеет озерная котловина?  
\_\_\_\_\_ -1  
балл.

• Какая форма рельефа распространена на данной территории?  
\_\_\_\_\_ -1  
балл.

• Какие породы деревьев изображены на обеих картинах?  
Квойные -1  
балл.

Всего за задание – 7 баллов

Максимальное количество баллов за теоретический тур – 35

**МАКСИМАЛЬНОЕ КОЛИЧЕСТВО БАЛЛОВ ЗА ШКОЛЬНЫЙ ЭТАП**

**ОЛИМПИАДЫ – 60 баллов**

Задание 1

1. ~~табачача~~
2. ~~лава~~
- 3.
4. ~~железо 2~~
5. ~~машина 1~~

Задание 2

пыльницы и белые медведи - потому что  
пыльницы на лодках а медведи там не обитают.  
 16

Задание 3

1. верно 2
  2. неверно 2
  3. неверно 2
  4. верно 2
  5. неверно 0
- / 8

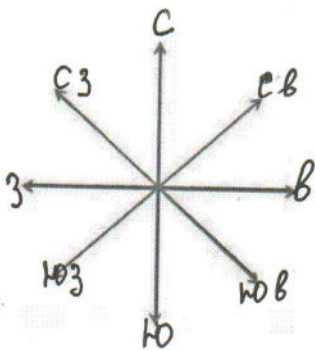
38,55

Задание 4

1. Москва, Евразия, Россия, 2
2. Статуя свободы, Бразилия, австрия
3. храм вилдши. австрия
4. пирамида жюкса в Египте Евразия 2
5. Китайская стена, Китай Евразия 2
6. США высоты америка северная Евразия 3
7. Франция Эльзас Башня Северная Америка 2
8. Колизей, Италия Евразия 3.

/ 130

Задание 5



40

Задание 6

Марс - Венера - Земля - Сатурн - Юпитер - Нептун -  
Меркурий - Плутон. 3,5

Марс - Венера - Земля - Юпитер - земная группа. 4  
Сатурн - Нептун - Плутон - Меркурий - планеты. 3

## Бланк ответов

## Задание 1

1. Московский Кремль, Россия, Евразия.
  2. ~~Кремль~~
  3. ~~Россия~~
  4. ~~Евразия~~
  5. ~~Москва~~
- / 5

## Задание 2

Пингвины и Белые медведи. Потому что они обитают в Северном полярном поясе по разным частям. / 5

## Задание 3

1. верно +
  2. неверно +
  3. неверно +
  4. верно +
  5. верно +
- / 10

385

## Задание 4

1. Московский Кремль, Россия, Евразия. 3
  - 2.
  - 3.
  4. Пирамиды, Египет, Австралия 2
  5. Великая китайская стена, Китай, Евразия 3
  - 6.
  7. Эйфелева башня, Франция, Евразия. 3
  8. ~~Подающий небоскреб~~
- / 11

## Задание 5



## Задание 6

Юпитер, Сатурн, Уран, Нептун. - 2

К земной группе Земля. - 1

К гигантам - Юпитер, Сатурн, Уран, Нептун. - 5

К карликам - Меркурий, Венера, Земля, Марс.

/ 12